БОЛЬШЕМОНОКСКИЙ СЕЛЬСОВЕТ

Г Е Н Е Р А Л Ь Н Ы Й П Л А Н

Карта планируемого размещения объектов местного значения

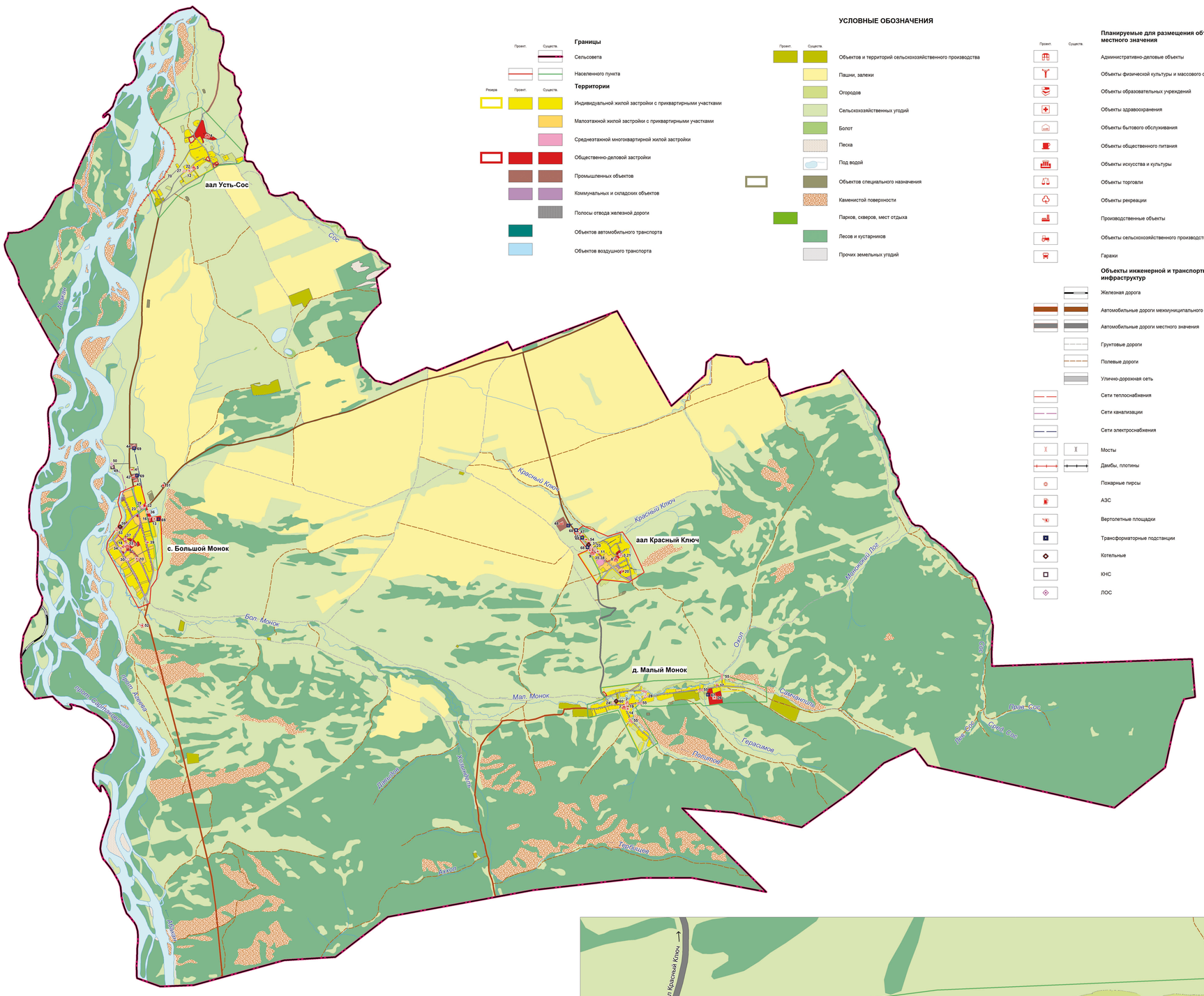

УСЛОВНЫЕ ОБОЗНАЧЕНИЯ

Границы

Проект. Существ.

- Сельсовета
- Населенного пункта

Территории

Резерв Проект. Существ.

- Индивидуальной жилой застройки с приквартирными участками
- Малоэтажной жилой застройки с приквартирными участками
- Среднеэтажной многоквартирной жилой застройки
- Общественно-деловой застройки
- Промышленных объектов
- Коммунальных и складских объектов
- Полосы отвода железной дороги
- Объектов автомобильного транспорта
- Объектов воздушного транспорта

Проект. Существ.

- Объектов и территорий сельскохозяйственного производства
- Пашни, залежи
- Огородов
- Сельскохозяйственных угодий
- Болот
- Песка
- Под водой
- Объектов специального назначения
- Каменистой поверхности
- Парков, скверов, мест отдыха
- Лесов и кустарников
- Прочих земельных угодий

Планируемые для размещения объекты местного значения

Проект. Существ.

- Административно-деловые объекты
- Объекты физической культуры и массового спорта
- Объекты образовательных учреждений
- Объекты здравоохранения
- Объекты бытового обслуживания
- Объекты общественного питания
- Объекты искусства и культуры
- Объекты торговли
- Объекты рекреации
- Производственные объекты
- Объекты сельскохозяйственного производства
- Гаражи

Объекты инженерной и транспортной инфраструктур

- Железная дорога
- Автомобильные дороги межмуниципального значения
- Автомобильные дороги местного значения
- Грунтовые дороги
- Полевые дороги
- Улично-дорожная сеть
- Сети теплоснабжения
- Сети канализации
- Сети электроснабжения
- Мосты
- Дамбы, плотины
- Пожарные пирсы
- АЗС
- Вертолетные площадки
- Трансформаторные подстанции
- Котельные
- КНС
- ЛОС

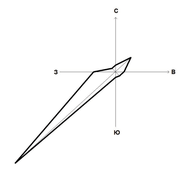

Сведения о видах, назначении и наименовании планируемых для размещения объектов местного значения Большемонокского сельсовета, их основные характеристики

№ п/п	Наименование объекта	Местоположение объекта	Местного значения		
			Муниципального района	Сельского поселения	Объекты местного значения
1	2	3	4	5	6
Учреждения образования					
1	Школа	с. Большой Монок, ул. Садовая	-	+	-
2	Школа	д. Малый Монок, ул. Школьная	-	+	-
3	Школа	аал Красный Ключ, ул. Школьная	-	+	-
4	Детский сад	аал Красный Ключ, ул. Школьная	-	+	-
Объекты культуры, искусства и религии					
4	Культовый комплекс	аал Усть - Сос, ул. Степная	+	-	-
5	Дом культуры	аал Усть - Сос, ул. Набережная	-	+	-
6	КДЦ (клуб)	с. Большой Монок, ул. Садовая	-	+	-
7	ДК	д. Малый Монок, ул. Таежная	-	+	-
8	Библиотека	с. Большой Монок, ул. Школьная	-	+	-
9	Библиотека	аал Красный Ключ, ул. Школьная	-	+	-
9	Культовый мусульманский комплекс	аал Красный Ключ, ул. Тюпенакова	-	+	-
Учреждения здравоохранения и социального обеспечения					
10	Аптека	с. Большой Монок, ул. Школьная	-	+	-
10	Клубный врач. общей практики ФАП	с. Большой Монок, ул. Школьная	-	+	-
11	ФАП	аал Красный Ключ, ул. Тюпенакова	-	+	-
12	ФАП	аал Усть - Сос, ул. Набережная	-	+	-
13	Оздоровительный санаторий	с. Большой Монок (квартал новой жилой застройки)	+	-	-
14	ФАП	д. Малый Монок, ул. Таежная	-	+	-
15	Пункт скорой помощи	аал Красный Ключ, ул. Тюпенакова	-	+	-
Физкультурно-оздоровительные объекты и сооружения					
16	Спортивный комплекс	с. Большой Монок	-	+	-
16	Стадион (в составе спортивного комплекса)	с. Большой Монок (квартал новой жилой застройки)	-	+	-
16	Бассейн (в составе спортивного комплекса)		-	+	-
17	Спортивный зал общего пользования	д. Малый Монок, ул. Садовая	-	+	-
18	Универсальная детская площадка	с. Большой Монок, ул. Октябрьская	-	+	-
19	Универсальный детский спортзал	д. Малый Монок, ул. Школьная	-	+	-
20	Универсальная детская площадка	аал Красный Ключ, ул. Тюпенакова	-	+	-
21	Бассейн (в составе школы)	аал Красный Ключ, ул. Школьная	-	+	-
21	Спортивный зал (в составе школы)		-	+	-
Территории, предназначенные для отдыха и туризма (рекреация)					
22	Сквер	аал Усть - Сос, ул. Набережная	-	+	-
23	Сквер	с. Большой Монок, ул. Октябрьская	-	+	-
24	Сквер	д. Малый Монок, ул. Школьная	-	+	-
25	Сквер	аал Красный Ключ, ул. Тюпенакова	-	+	-
26	Летний оздоровительный лагерь с круглосуточным содержанием	д. Малый Монок, ул. Садовая	+	-	-
Предприятия торговли и общественного питания					
27	Магазин	аал Усть - Сос, ул. Набережная	-	-	+
28	Магазин	д. Малый Монок, ул. Школьная	-	-	+
29	Магазин	с. Большой Монок, ул. Октябрьская	-	-	+
30	Магазин	с. Большой Монок, ул. Октябрьская	-	-	+
31	Магазин	аал Красный Ключ, ул. Тюпенакова	-	-	+
32	Кафе	с. Большой Монок, ул. Октябрьская	-	-	+
Организации и учреждения управления, проектные организации, кредитно-финансовые учреждения и предприятия связи					
33	Администрация	с. Большой Монок, ул. Садовая	-	+	-
34	Административно - бытовой комплекс		-	-	+
34	Сбербанк (в составе адм-ивостративно-бытового комплекса)	с. Большой Монок, ул. Октябрьская	-	+	-
35	Административно-бытовой комплекс	аал Красный Ключ, ул. Тюпенакова	-	-	+
Предприятия и учреждения коммунально-бытового обслуживания					
36	Гостиница	с. Большой Монок (квартал новой жилой застройки)	-	-	+
37	Пожарное депо на 1 автомобиль	с. Большой Монок, ул. Садовая	-	+	-
38	Почта (в составе административно-бытового комплекса)	аал Красный Ключ, ул. Тюпенакова	-	+	-
Промышленные, коммунально-складские и сельскохозяйственные предприятия					
39	Ветеринарный участок	с. Большой Монок, ул. Новая	-	-	+
40	Ферма КРС на 100 голов	северо-западная часть аал Красный Ключ	-	-	+

№ п/п	Наименование объекта	Местоположение объекта	Местного значения		
			Муниципального района	Сельского поселения	Объекты местного значения
1	2	3	4	5	6
41	Пункт приема молока	430 м от северной границы с. Большой Монок	-	-	+
42	Цех по переработке мяса	140 м от северной границы с. Большой Монок	-	-	+
43	Производство по закупу у населения овощей с последующей их комбинацией	у северной границы с. Большой Монок	+	+	+
44	Дорожно-ремонтно-строительное предприятие	540 м от северной границы с. Большой Монок	-	-	+
45	Цех по сушке дикорастущего сырья	д. Малый Монок, ул. Таежная	+	+	+
46	Ветеринарный участок	аал Красный Ключ, ул. Тюпенакова	-	-	+
47	Убойный цех	аал Красный Ключ, ул. Тюпенакова	-	-	+
48	Кормовый завод	в северо-западном направлении от аал Красный Ключ	-	+	-
Объекты специального назначения					
49	КЗС	в северном направлении от с. Большой Монок	-	+	-
50	ЛОС		-	+	-
Объекты транспортной инфраструктуры					
51	Автозаправочная станция (АЗС)	530 м от северо-восточной границы с. Большой Монок	-	-	+
52	Водозаборная насосная станция	620 м от южной границы с. Большой Монок	+	-	-
53	Пожарный пирс	с. Большой Монок, ул. Октябрьская	-	+	-
54	Гараж для стоянки районного и школьного автобусов	аал Красный Ключ, ул. Тюпенакова	-	+	-
55	Мост (5 шт.)	д. Малый Монок	-	+	-
56	Автомобильная дорога (протяженность – 7,34 км)	подъезд к месторождению подземных вод "Усть-Сос"	-	+	-
Объекты транспортной инфраструктуры					
57	Автомобильная дорога (протяженность – 0,37 км)	подъезд к мусоросортировочной площадке	-	+	-
58	Автомобильная дорога (протяженность – 27,70 км)	с. Большой Монок - Большие Арбаты	+	-	-
Объекты инженерных коммуникаций					
59	Котельная	с. Большой Монок, ул. Октябрьская	-	+	-
60	Котельная	д. Малый Монок, ул. Школьная	-	+	-
61	Котельная	аал Красный Ключ, ул. Тюпенакова	-	+	-
62	Вышка сотовой связи	145 м от юго-западной границы д. Малый Монок	-	+	+
63	Вышка сотовой связи	в 60 м от с. Большой Монок	-	-	+
64	Скважина	с. Большой Монок	-	+	-
65	Водонапорная башня	юго-восточная часть аал Красный Ключ	-	+	-
66	Водонапорная башня	д. Малый Монок, ул. Таежная	-	+	-
67	ТП	д. Малый Монок	-	+	-
68	ТП (4 шт.)	аал Красный Ключ	-	+	-
69	ТП (7 шт.)	с. Большой Монок	-	+	-
70	Дамба (протяженность – 0,08 км)	аал Усть - Сос, ключ р. Абакан	-	+	-
71	Сети водоснабжения (протяженность – 12,35 км)	с. Большой Монок, аал Красный Ключ	-	+	-
72	Сети канализации (протяженность – 2,71 км)	с. Большой Монок	-	+	-
73	Сети теплоснабжения (протяженность – 2,67 км)	с. Большой Монок, аал Красный Ключ, д. Малый Монок	-	+	-
74	Сети электроснабжения (протяженность – 1,09 км)	с. Большой Монок, аал Красный Ключ	-	+	-
Объекты инженерных коммуникаций					
75	ВОЗС (протяженность – 15,81 км)	территория большемонокского С/С	+	-	-

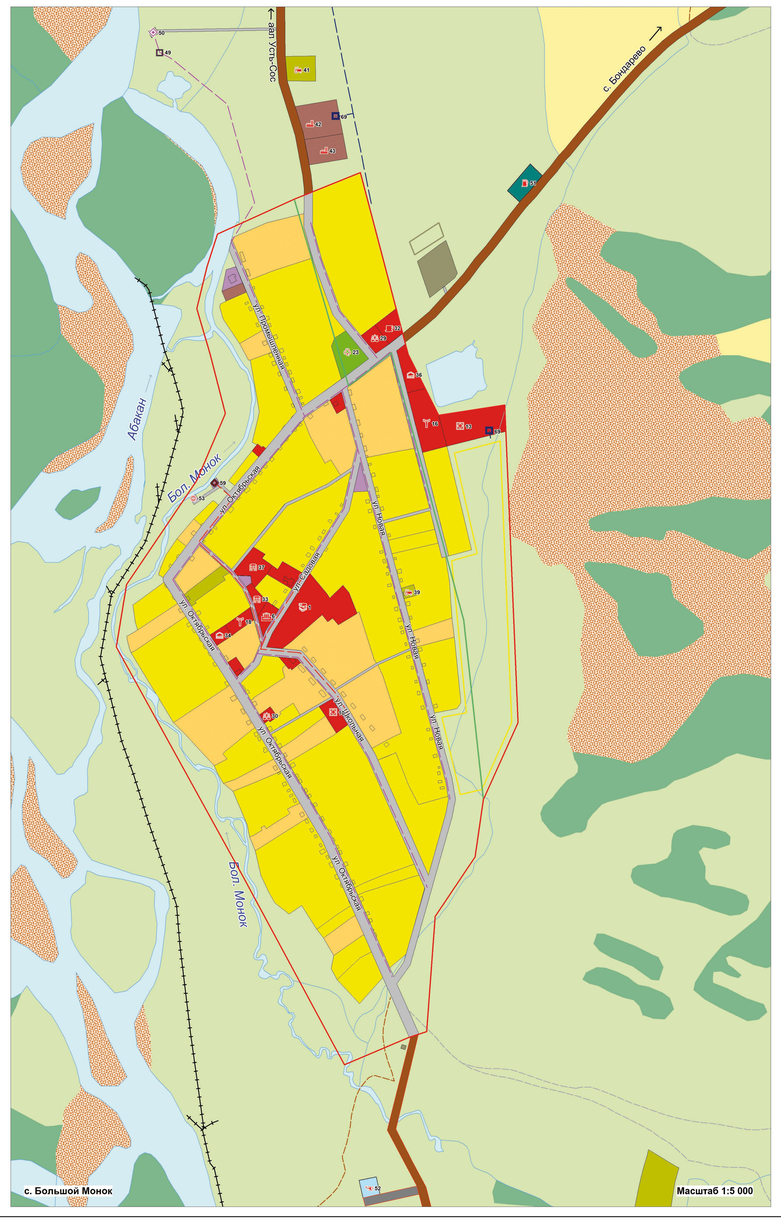

Схема границ Большемонокского сельсовета

Масштаб 1:25 000

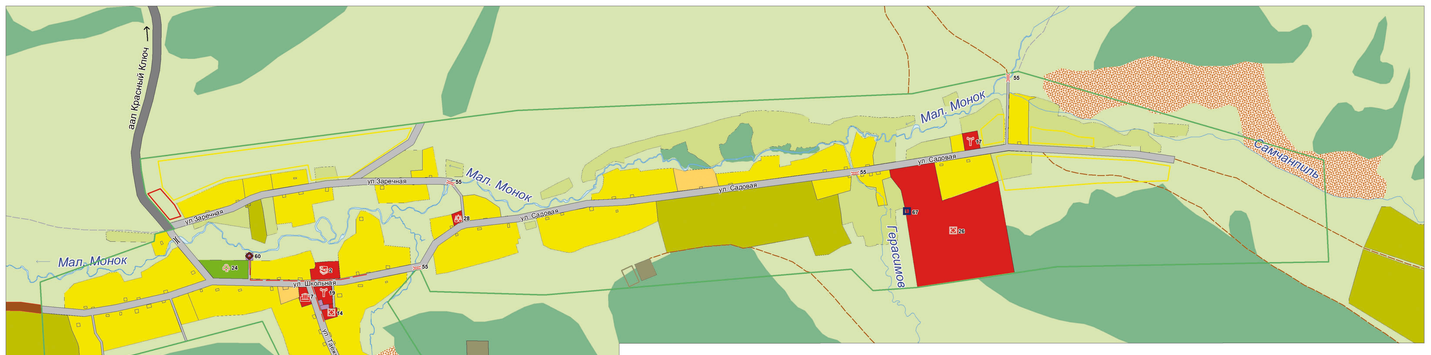

д. Малый Монок

Масштаб 1:5 000

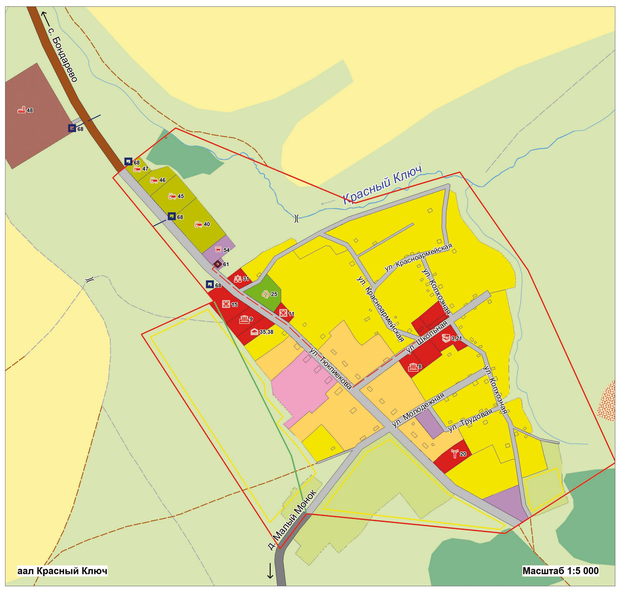

аал Красный Ключ

Масштаб 1:5 000

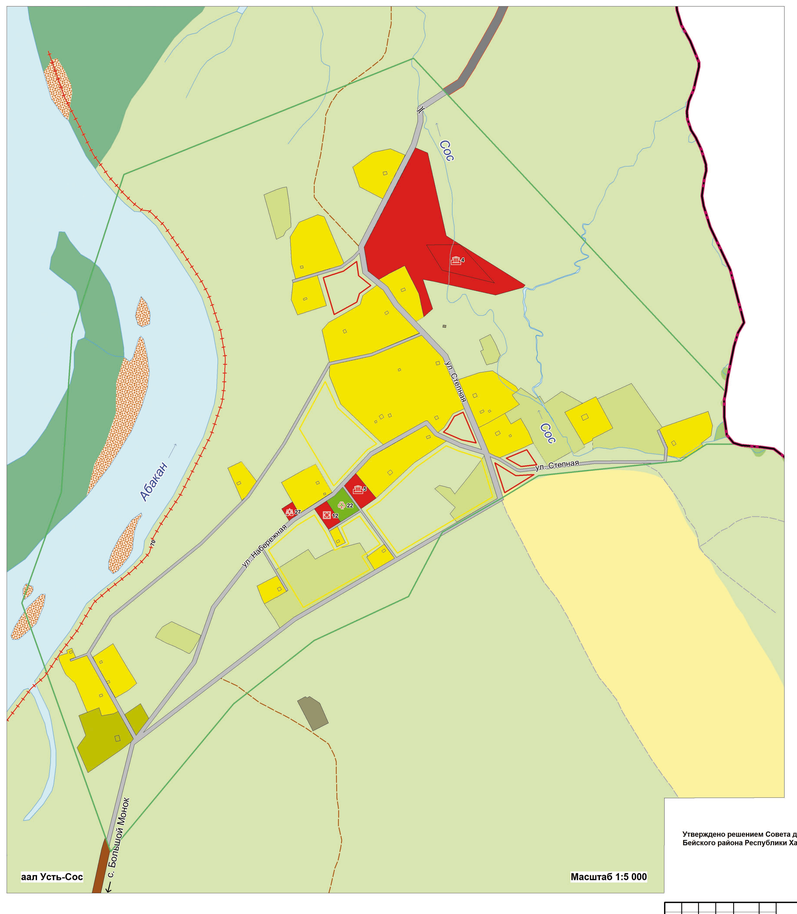

аал Усть-Сос

Масштаб 1:5 000

Утверждено решением Совета депутатов Большемонокского сельсовета Бейского района Республики Хакасия от 06.03.2013 г. № 79

Изм.	Кол.уч.	Лист	№ док.	Подпись	Дата	2012-113-ГП ПЗЗ			
						Генеральный план, правила землепользования и застройки Большемонокского сельсовета Бейского района Республики Хакасия			
Директор		Малышев Е.Н.			06.03.13	Генеральный план Большемонокского сельсовета (Утверждаемая часть)	Стадия	Лист	Листов
Нач. отдела		Савинова Л.Н.			06.03.13		ГП	1	10
Зам.нач.отд.		Джапалуев А.И.			06.03.13				
Вед. спец.		Чередова Н.Н.			06.03.13	карта планируемого размещения объектов местного значения М 1: 25 000 М 1: 5 000	ООО НПЦ "Сибмиресурсы" г. Омск		
Спец. 2 кат.		Журина Е.А.			06.03.13				
Спец. 2 кат.		Абубекирова К.Р.			06.03.13				

СОГЛАСОВАНО

Взам. инв. №

Подпись и дата

Инв. № подл.